

0 50 100 150 200 m
 Maßstab 1:2500 **Entwurf Stand 08.05.2023**

Koordinatensystem: ETRS89 / UTM Zone 32N
 Quellenvermerk: ©GeoBasis-DE / LVermGeoRP (2022), dl-de/by-2-0, <http://www.lvermgeo.rlp.de> [Daten bearbeitet]

Index	Änderungen	gepr.	Datum

Wiederherstellung der Ahr und ihrer Zuflüsse II. Ordnung Sinzig Ost

Gesehen: _____
 Datum: _____
 Verbandsgemeinde/Stadt: _____

Auftraggeber: Kreisverwaltung Ahrweiler
 Wilhelmstraße 24-30
 53474 Bad Neuenahr-Ahrweiler

KREIS AHRWEILER

Gesehen: _____
 Datum: _____
 Auftraggeber: _____

Genauere Planbezeichnung:
MASSNAHMENPLAN
 Ahr Mündung
 Flusskilometer 0 bis 2,12

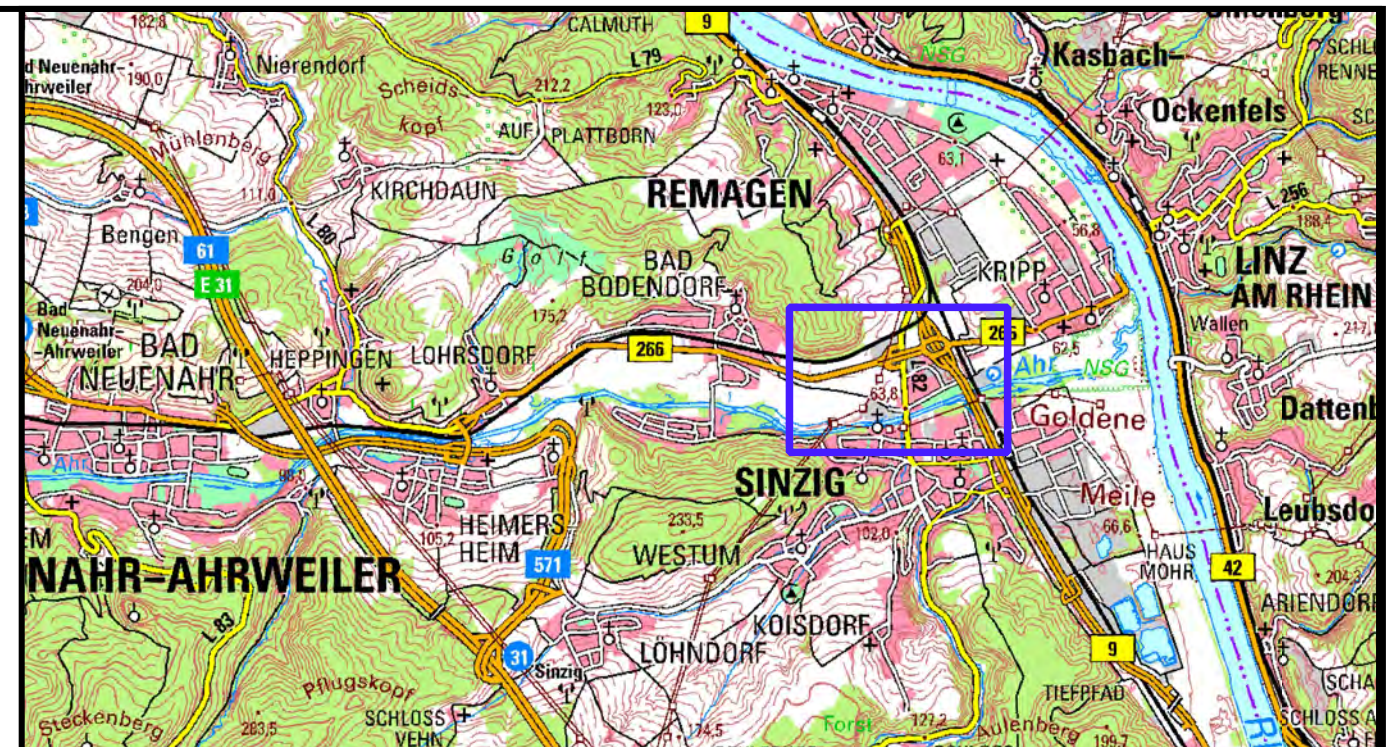
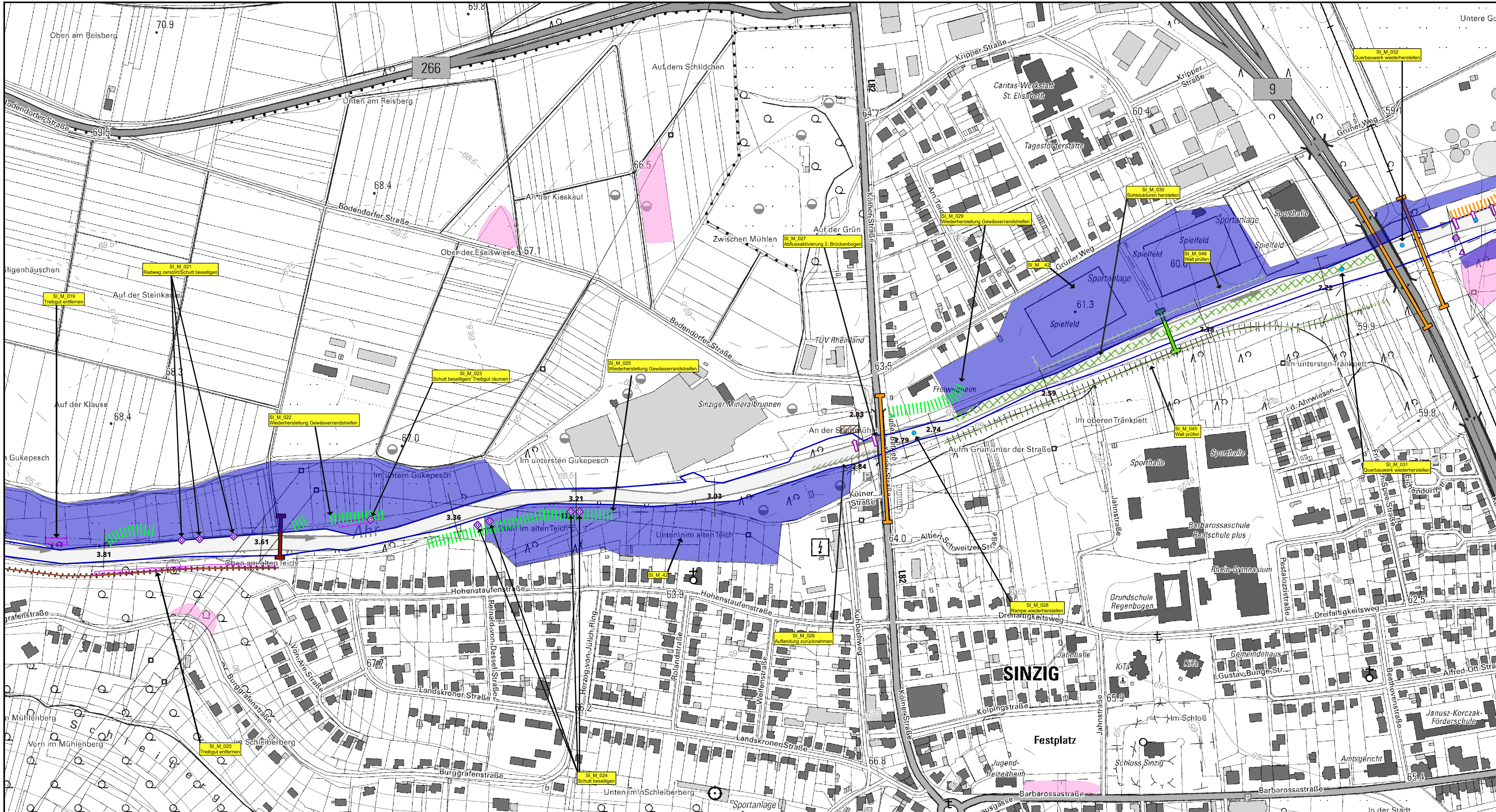
Gesehen: _____
 Datum: _____
 Genehmigungsbehörde: _____

Zeichnung gefertigt / bearbeitet (Datum/ Name):
 10.02.2023, Schmid / Dewes

Vermerk des bearbeitenden Ingenieurbüros:
 PORZ & PARTNER
 Beratende Ingenieure
 Am Finkenstein 35
 53489 Sinzig - Bad Bodendorf

Zeichnung geprüft: _____

Teilgebiet	Planart	Plan-Nr.	Index	Datum	Bearb. Büro	Indiv.
SIN	PM1	1	A	08.05.2023	A	



0 50 100 150 200 m
 Maßstab 1:2500
Entwurf Stand 08.05.2023

Koordinatensystem: ETRS89 / UTM Zone 32N
 Quellenvermerk: ©GeoBasis-DE / LVermGeoRP (2022), dl-de/by-2-0, http://www.lvermgeo.rlp.de [Daten bearbeitet]

Index	Änderungen	gepr.	Datum

Wiederherstellung der Ahr und ihrer Zuflüsse II. Ordnung Teilgebiet Sinzig

Auftraggeber: Kreisverwaltung Ahrweiler
 Wilhelmstraße 24-30
 53474 Bad Neuenahr-Ahrweiler

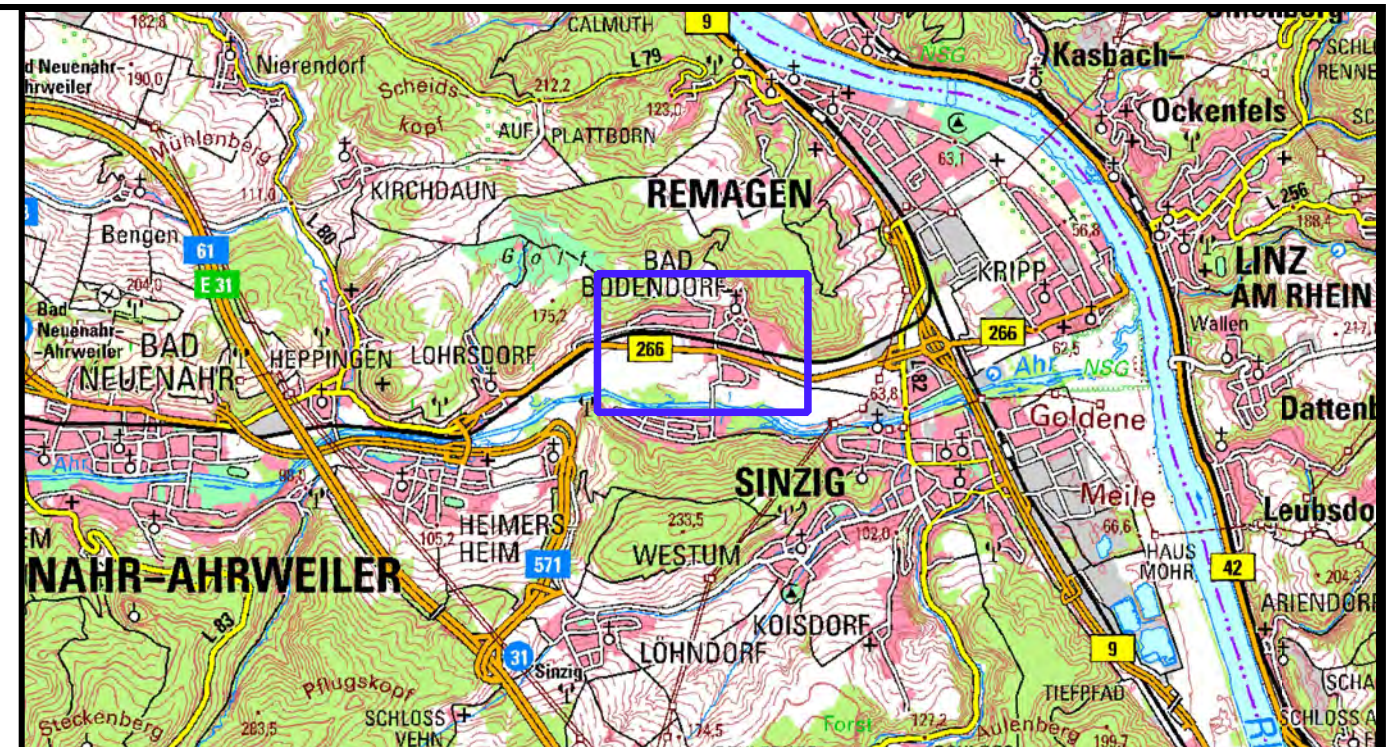
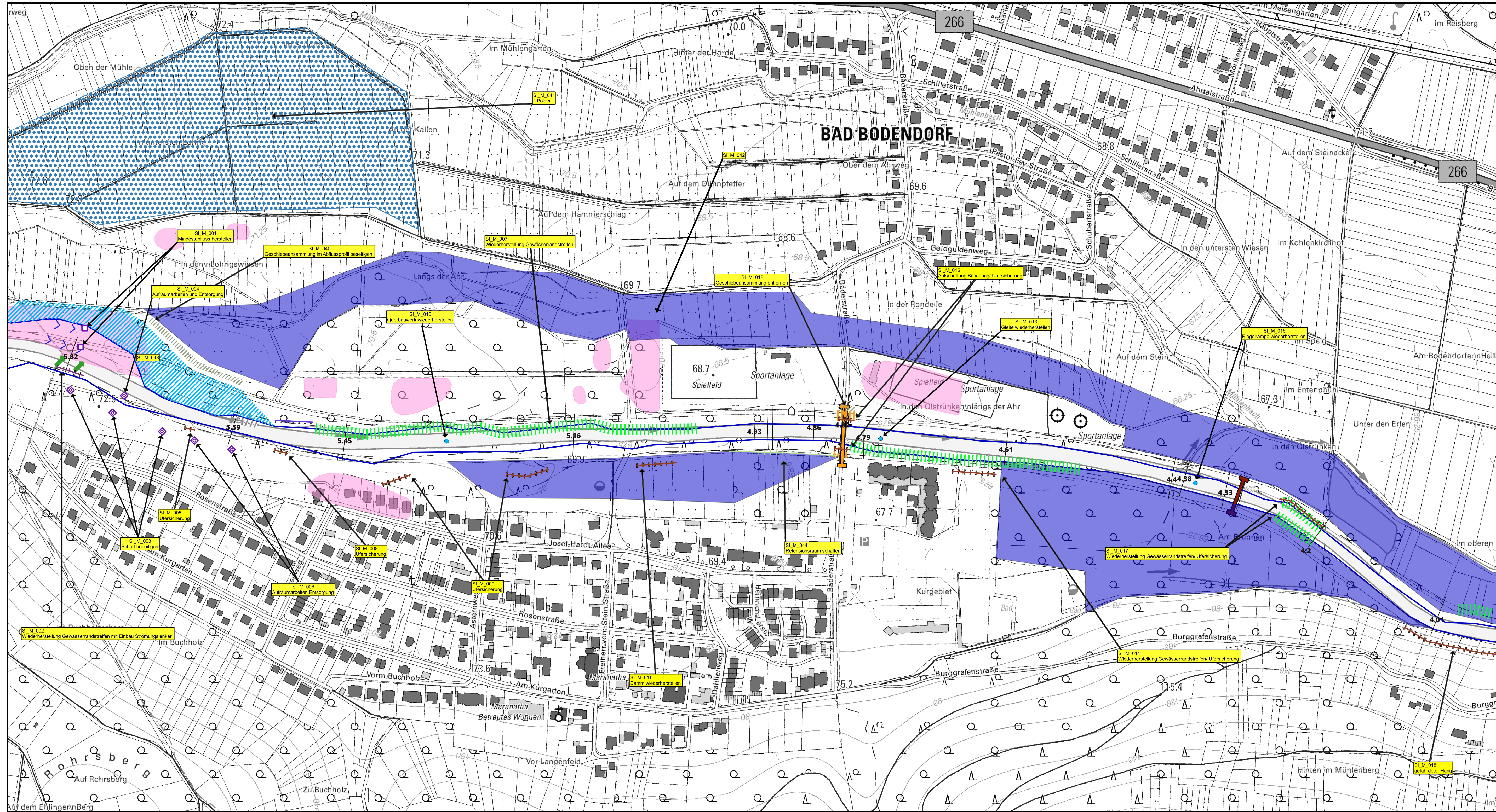


MASSNAHMENPLAN
 Sinzig
 Flusskilometer 1,99 bis 3,93

Genaue Planbezeichnung:
MASSNAHMENPLAN
 Sinzig
 Flusskilometer 1,99 bis 3,93

Zeichnung gefertigt / bearbeitet (Datum/ Name):
 21.06.2022, Schmid / Dewes

Teilgebiet	Planart	Plan-Nr.	Index	Datum	Bearb. Büro	Indiv.
SIN	PM1	2	A	08.05.2023	A	



0 50 100 150 200 m
 Maßstab 1:2500 **Entwurf Stand 08.05.2023**

Koordinatensystem: ETRS89 / UTM Zone 32N
 Quellenvermerk: ©GeoBasis-DE / LVermGeoRP (2022), dl-de/by-2-0, http://www.lvermgeo.rlp.de [Daten bearbeitet]

Index	Änderungen	gepr.	Datum

Wiederherstellung der Ahr und ihrer Zuflüsse II. Ordnung Teilgebiet Sinzig

Gesehen: _____
 Datum: _____
 Verbandsgemeinde/Stadt: _____

Auftraggeber: Kreisverwaltung Ahrweiler
 Wilhelmstraße 24-30
 53474 Bad Neuenahr-Ahrweiler



Gesehen: _____
 Datum: _____
 Auftraggeber: _____

Genaue Planbezeichnung:
MASSNAHMENPLAN
 Bad Bodendorf
 Flusskilometer 3,91 bis 5,90

Gesehen: _____
 Datum: _____
 Genehmigungsbehörde: _____

Zeichnung gefertigt / bearbeitet (Datum/ Name):
 10.02.2023, Schmid / Dewes

Vermerk des bearbeitenden Ingenieurbüros:
 PORZ & PARTNER
 Beratende Ingenieure
 Am Finkenstein 35
 53489 Sinzig - Bad Bodendorf

Zeichnung geprüft: _____

Teilgebiet	Planart	Plan-Nr.	Index	Datum	Bearb. Büro	Indiv.
SIN	PM1	3	A	08.05.2023	A	