











































Bestands- und Konfliktanalyse

Bestand

-  Einleitung
-  Mündung Gewässer 2. Ordnung in Gewässer 3. Ordnung
-  Abzweig Gewässer 3. Ordnung
-  Querbauwerk
-  Einleitung nicht erkennbar
-  Behelfsbrücke
-  Bestandsbrücke
-  Mauer
-  Böschungssicherung
-  Leitwerk
-  Aufschüttung Böschungsabbruch
-  Aufweitung
-  Gew. 3. Ordnung
-  Campingplatz
-  geänderter Gewässerlauf
-  neuer Flussverlauf nach der Flut
-  Fläche mit bereits durchgeführten Maßnahmen

Defizite / Potenziale

-  Querbauwerk beschädigt/zerstört
-  Querbauwerk nicht erkennbar
-  Schutt
-  Treibgut
-  Brücke zerstört
-  Weg beschädigt
-  fehlende Zugänglichkeit
-  gefährdete Infrastruktur
-  Bewuchs fehlt
-  Böschungsabbruch
-  Auskolkung / Freispülung
-  Erosionsgefährdung
-  Nutzungskonflikt
-  Aufschüttung
-  Aufschüttung Bauschutt
-  Schutt / Müll im Uferbereich
-  Treibgut / Holz im Gewässer ode Uferbereich
-  Stecklingsbepflanzung, falscher Standort
-  Rodung
-  Altlasten
-  Geschiebeansammlung
-  Entwicklungskorridor
-  potenzieller Retentionsraum
-  Gewässermorphologie schlecht
-  Gewässermorphologie gut