

**ENTWURF STAND 10.02.2023**

Koordinatensystem: ETRS89 / UTM Zone 32N  
 Quellenvermerk: ©GeoBasis-DE / LVermGeoRP (2022), dl-de/by-2-0, <http://www.lvermgeo.rlp.de> [Daten bearbeitet]

Index	Änderungen	gepr.	Datum

**Wiederherstellung der Ahr und ihrer Zuflüsse II. Ordnung**  
**Teilgebiet Bad Neuenahr-Ahrweiler**

Gesehen: \_\_\_\_\_  
 Datum: \_\_\_\_\_  
 Verbandsgemeinde/Stadt: \_\_\_\_\_

**Auftraggeber:** Kreisverwaltung Ahrweiler  
 Wilhelmstraße 24-30  
 53474 Bad Neuenahr-Ahrweiler


 **KREIS AHRWEILER**

Gesehen: \_\_\_\_\_  
 Datum: \_\_\_\_\_  
 Auftraggeber: \_\_\_\_\_

**Genauere Planbezeichnung:**

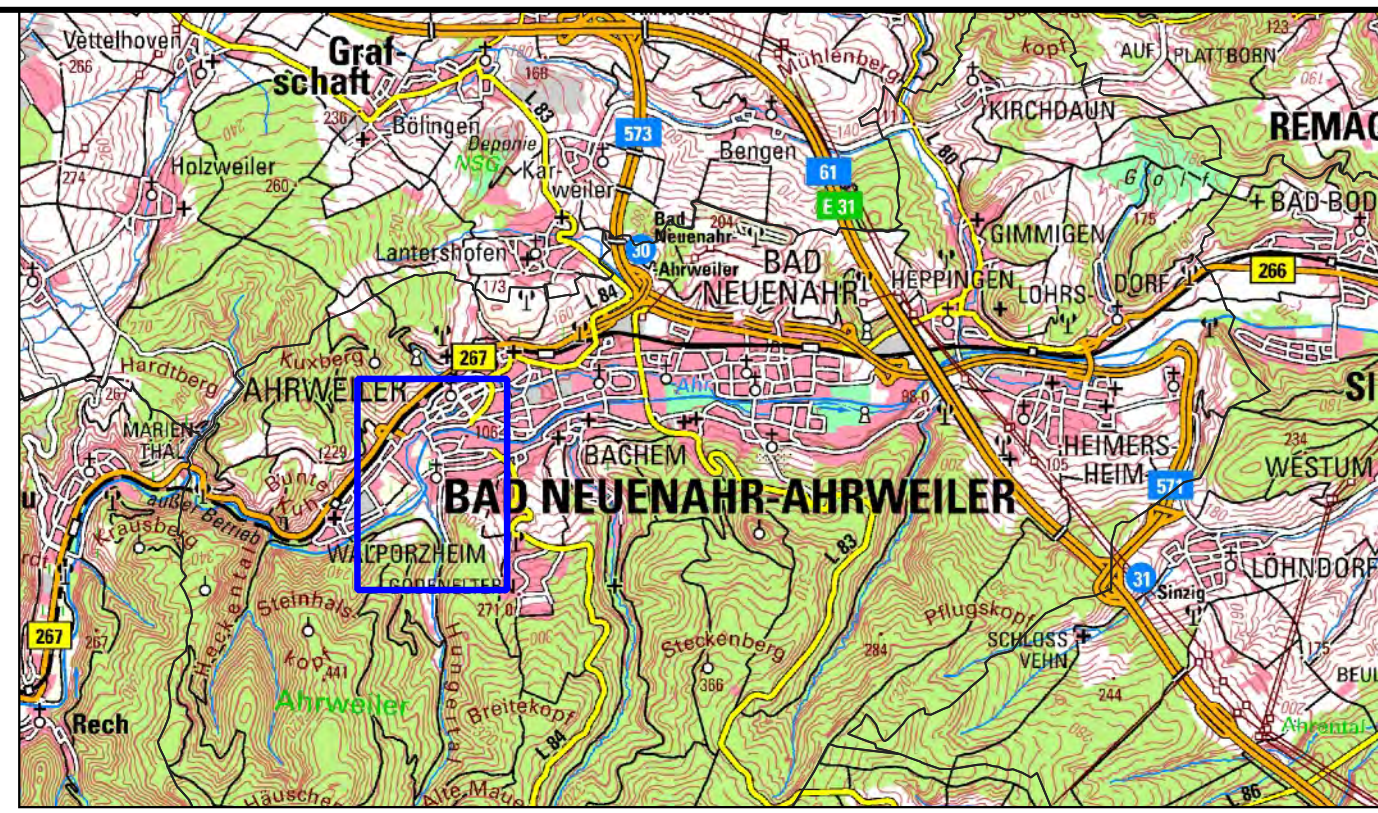
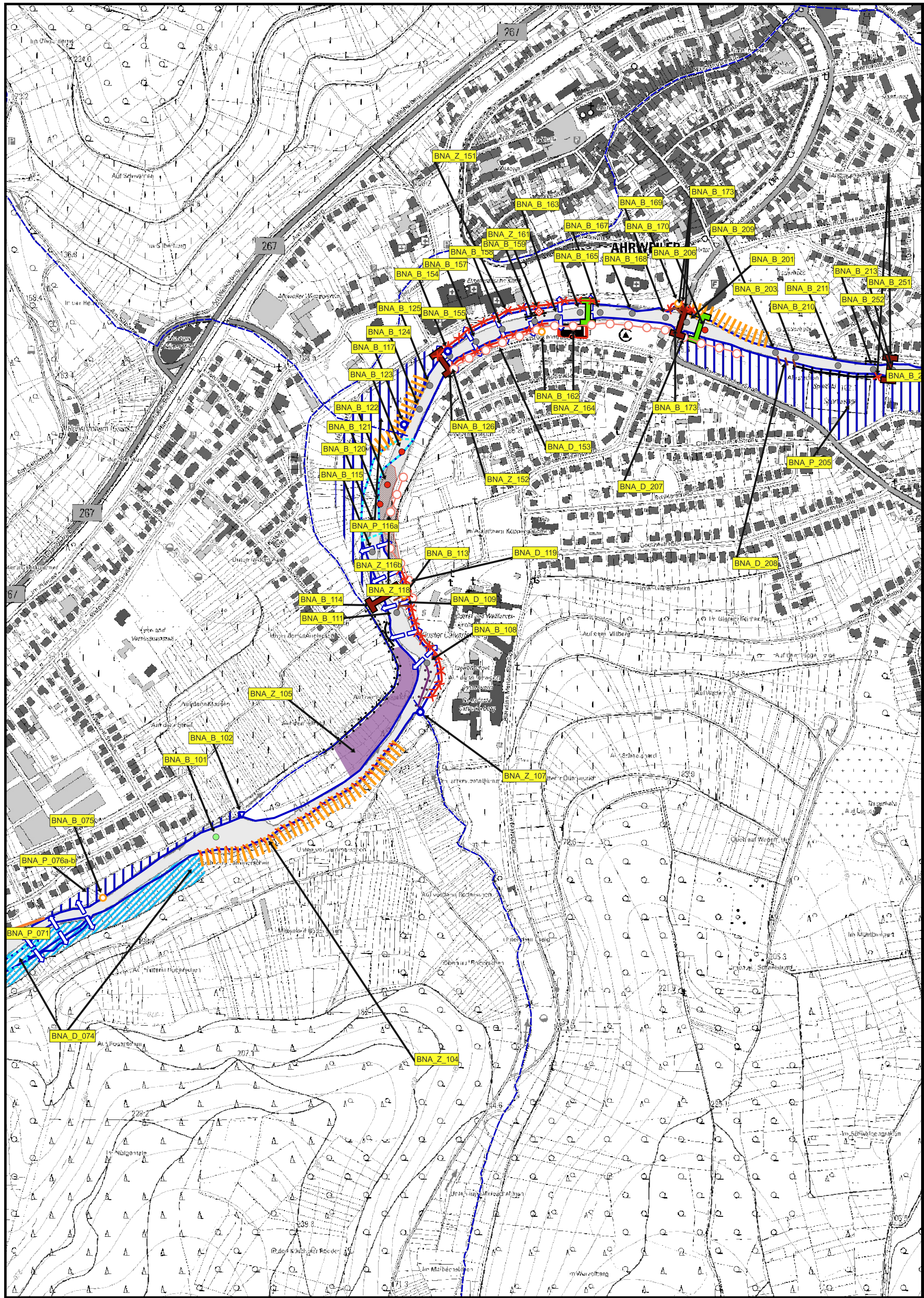
**BESTANDS- UND KONFLIKTPLAN**  
 BNA\_D\_001 bis BNA\_Z\_078  
 Flusskilometer 18,16 bis 15,33

Gesehen: \_\_\_\_\_  
 Datum: \_\_\_\_\_  
 Genehmigungsbehörde: \_\_\_\_\_

Zeichnung gefertigt / bearbeitet (Datum/ Name):  
 **Ingenieurbüro Dr.-Ing. R.-J. Gebler GmbH**  
 Rudolf-Diesel-Weg 1  
 D - 75045 Walzbachtal  
 ☎ 0049 - 7203 / 8355  
 ☎ 0049 - 7203 / 8358  
 ✉ info@ib-gebler.de  
 www.ib-gebler.de

Vermerk des bearbeitenden Ingenieurbüros: \_\_\_\_\_  
 Zeichnung geprüft: \_\_\_\_\_  
 10.02.2023, Schmid / Dewes

Teilgebiet	Planart	Plan-Nr.	Index	Datum	Bearb. Büro	Indiv.
BNA	PB	1	A	10.02.2023	A	



# ENTWURF STAND 10.02.2023

Koordinatensystem: ETRS89 / UTM Zone 32N  
 Quellenvermerk: ©GeoBasis-DE / LVermGeoRP (2022), dl-de/by-2-0, <http://www.lvermgeo.rlp.de> [Daten bearbeitet]

Index	Änderungen	gepr.	Datum

**Wiederherstellung der Ahr und ihrer  
Zuflüsse II. Ordnung  
Teilgebiet Bad Neuenahr-Ahrweiler**

Gesehen:  
Datum      Verbandsgemeinde/Stadt

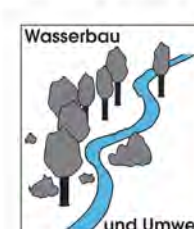
**Auftraggeber:** Kreisverwaltung Ahrweiler  
 Wilhelmstraße 24-30  
 53474 Bad Neuenahr-Ahrweiler

 **KREIS  
AHRWEILER**

Gesehen:  
Datum      Auftraggeber

**Genauere Planbezeichnung:**  
**BESTANDS- UND KONFLIKTPLAN**  
 BNA\_B\_101 bis BNA\_B\_174  
 Flusskilometer 15,33 bis 13,90

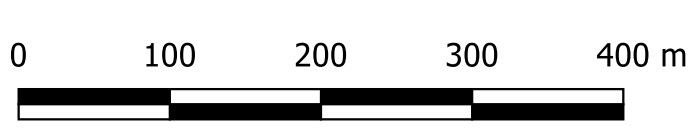
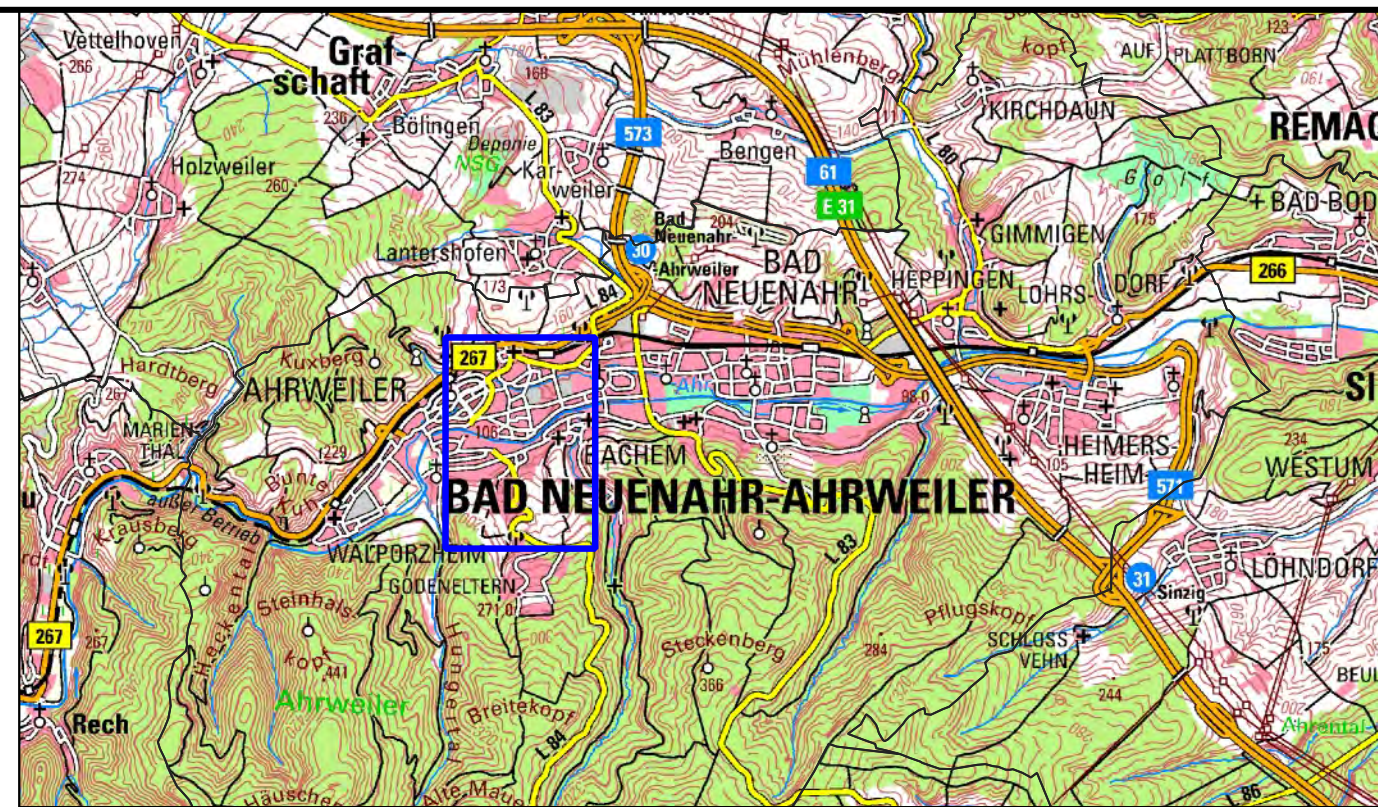
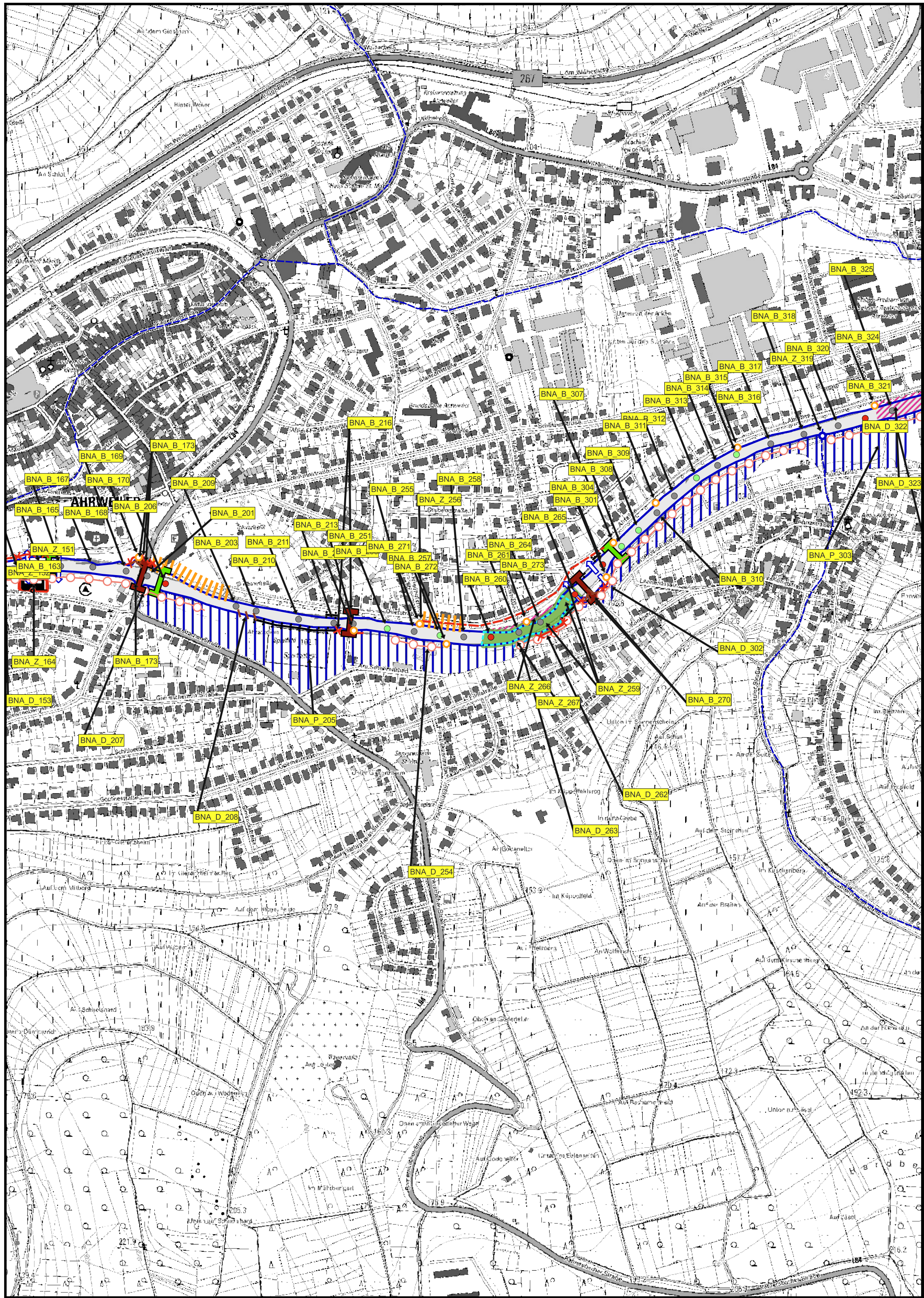
Gesehen:  
Datum      Genehmigungsbehörde

**Zeichnung gefertigt / bearbeitet (Datum/ Name):**  
 **Ingenieurbüro  
Dr.-Ing. R.-J. Gebler GmbH**  
 Rudolf-Diesel-Weg 1  
 D - 75045 Walzbachtal  
 ☎ 0049 - 7203 / 8355  
 ☎ 0049 - 7203 / 8358  
 ✉ info@ib-gebler.de  
 www.ib-gebler.de

Vermerk des bearbeitenden  
Ingenieurbüros:  
  
Zeichnung geprüft:

10.02.2023, Schmid / Dewes

Teilgebiet	Planart	Plan-Nr.	Index	Datum	Bearb. Büro	Indiv.
BNA	PB	2	A	10.02.2023	A	



# ENTWURF STAND 10.02.2023

Koordinatensystem: ETRS89 / UTM Zone 32N  
 Quellenvermerk: ©GeoBasis-DE / LVermGeoRP (2022), dl-de/by-2-0, <http://www.lvermgeo.rlp.de> [Daten bearbeitet]

Index	Änderungen	gepr.	Datum

**Wiederherstellung der Ahr und ihrer  
Zuflüsse II. Ordnung  
Teilgebiet Bad Neuenahr-Ahrweiler**

Gesehen: \_\_\_\_\_  
 Datum: \_\_\_\_\_ Verbandsgemeinde/Stadt: \_\_\_\_\_

**Auftraggeber:** Kreisverwaltung Ahrweiler  
 Wilhelmstraße 24-30  
 53474 Bad Neuenahr-Ahrweiler

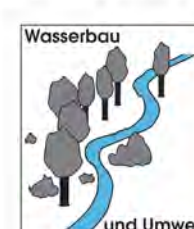
 **KREIS  
AHRWEILER**

Gesehen: \_\_\_\_\_  
 Datum: \_\_\_\_\_ Auftraggeber: \_\_\_\_\_

**Bestands- und Konfliktplan**  
 BNA\_B\_201 bis BNA\_B\_273  
 Flusskilometer 13,90 bis 13,12

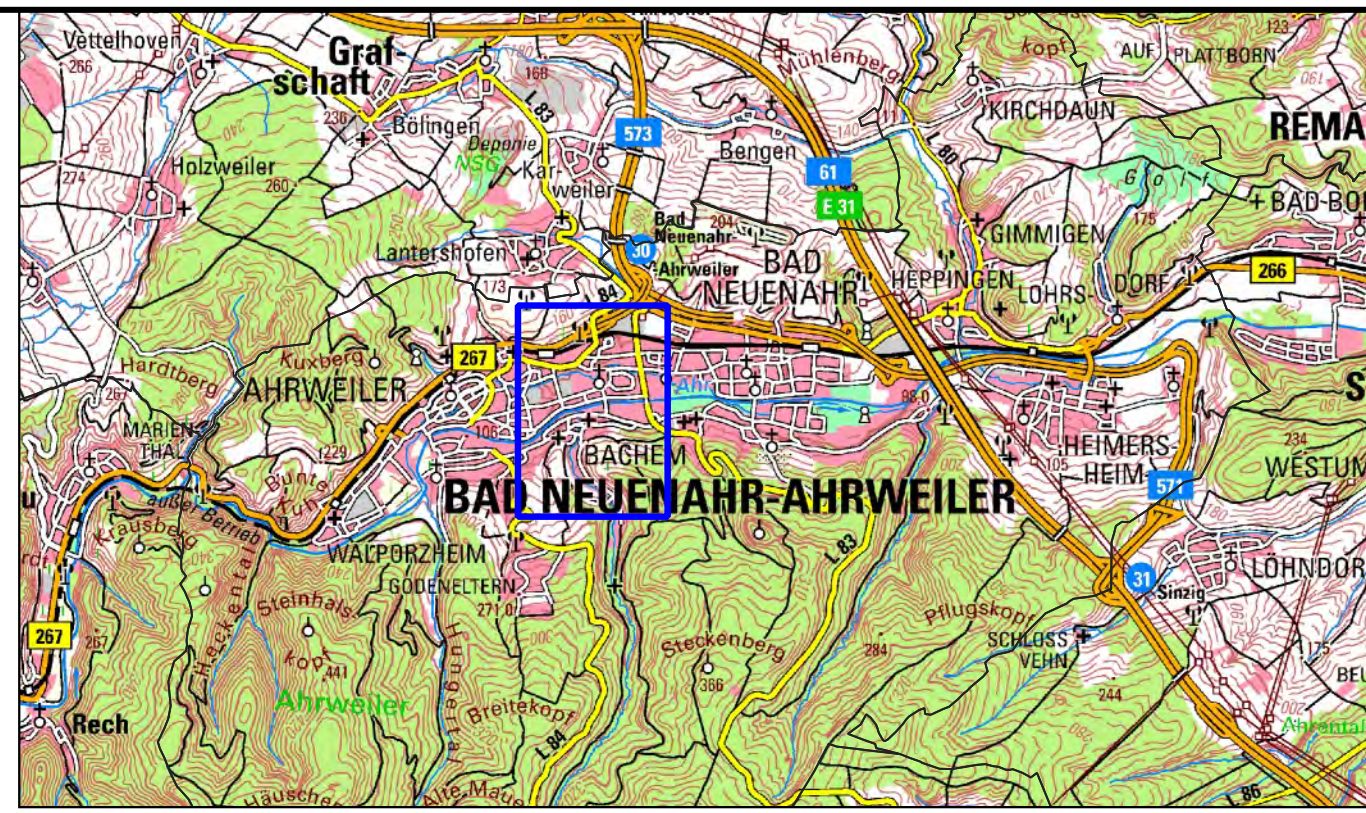
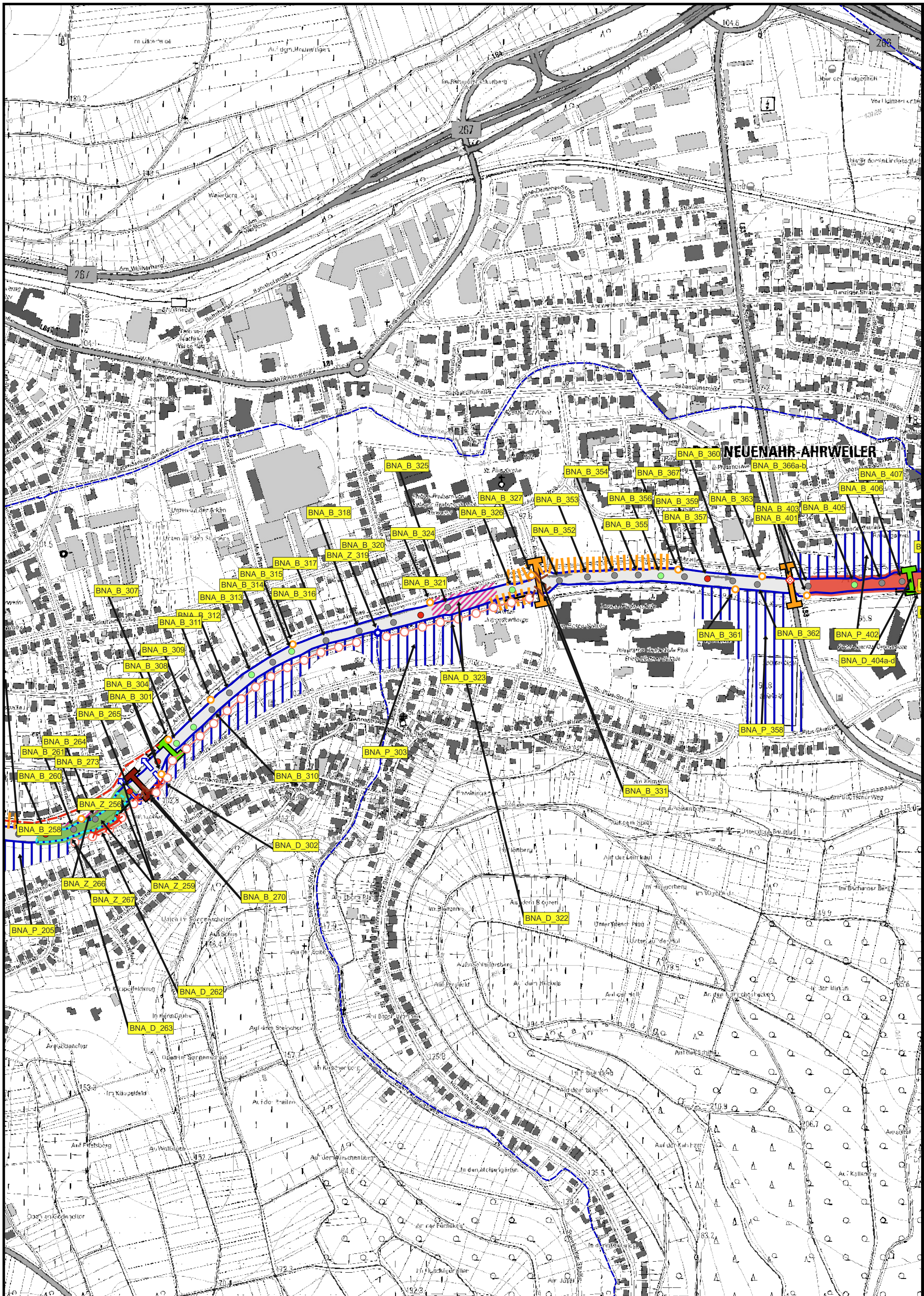
Genaue Planbezeichnung: \_\_\_\_\_  
 Gesehen: \_\_\_\_\_  
 Datum: \_\_\_\_\_ Genehmigungsbehörde: \_\_\_\_\_

**Zeichnung gefertigt / bearbeitet (Datum/ Name):** 10.02.2023, Schmid / Dewes

 **Ingenieurbüro  
Dr.-Ing. R.-J. Gebler GmbH**  
 Rudolf-Diesel-Weg 1  
 D - 75045 Walzbachtal  
 ☎ 0049 - 7203 / 8355  
 ☎ 0049 - 7203 / 8358  
 ✉ info@ib-gebler.de  
 www.ib-gebler.de

Vermerk des bearbeitenden Ingenieurbüros: \_\_\_\_\_  
 Zeichnung geprüft: \_\_\_\_\_

Teilgebiet	Planart	Plan-Nr.	Index	Datum	Bearb. Büro	Indiv.
BNA	PB	3	A	10.02.2023	A	



# ENTWURF STAND 10.02.2023

Koordinatensystem: ETRS89 / UTM Zone 32N  
 Quellenvermerk: ©GeoBasis-DE / LVermGeoRP (2022), dl-de/by-2-0, <http://www.lvermgeo.rlp.de> [Daten bearbeitet]

Index	Änderungen	gepr.	Datum

**Wiederherstellung der Ahr und ihrer  
Zuflüsse II. Ordnung  
Teilgebiet Bad Neuenahr-Ahrweiler**

Gesehen: \_\_\_\_\_  
 Datum: \_\_\_\_\_  
 Verbandsgemeinde/Stadt: \_\_\_\_\_

**Auftraggeber:** Kreisverwaltung Ahrweiler  
 Wilhelmstraße 24-30  
 53474 Bad Neuenahr-Ahrweiler




Gesehen: \_\_\_\_\_  
 Datum: \_\_\_\_\_  
 Auftraggeber: \_\_\_\_\_

**Bestands- und Konfliktplan**  
 BNA\_B\_301 bis BNA\_B\_367  
 Flusskilometer 13,13 bis 12,00

Genaue Planbezeichnung: \_\_\_\_\_  
 Gesehen: \_\_\_\_\_  
 Datum: \_\_\_\_\_  
 Genehmigungsbehörde: \_\_\_\_\_

**Zeichnung gefertigt / bearbeitet (Datum/ Name):**

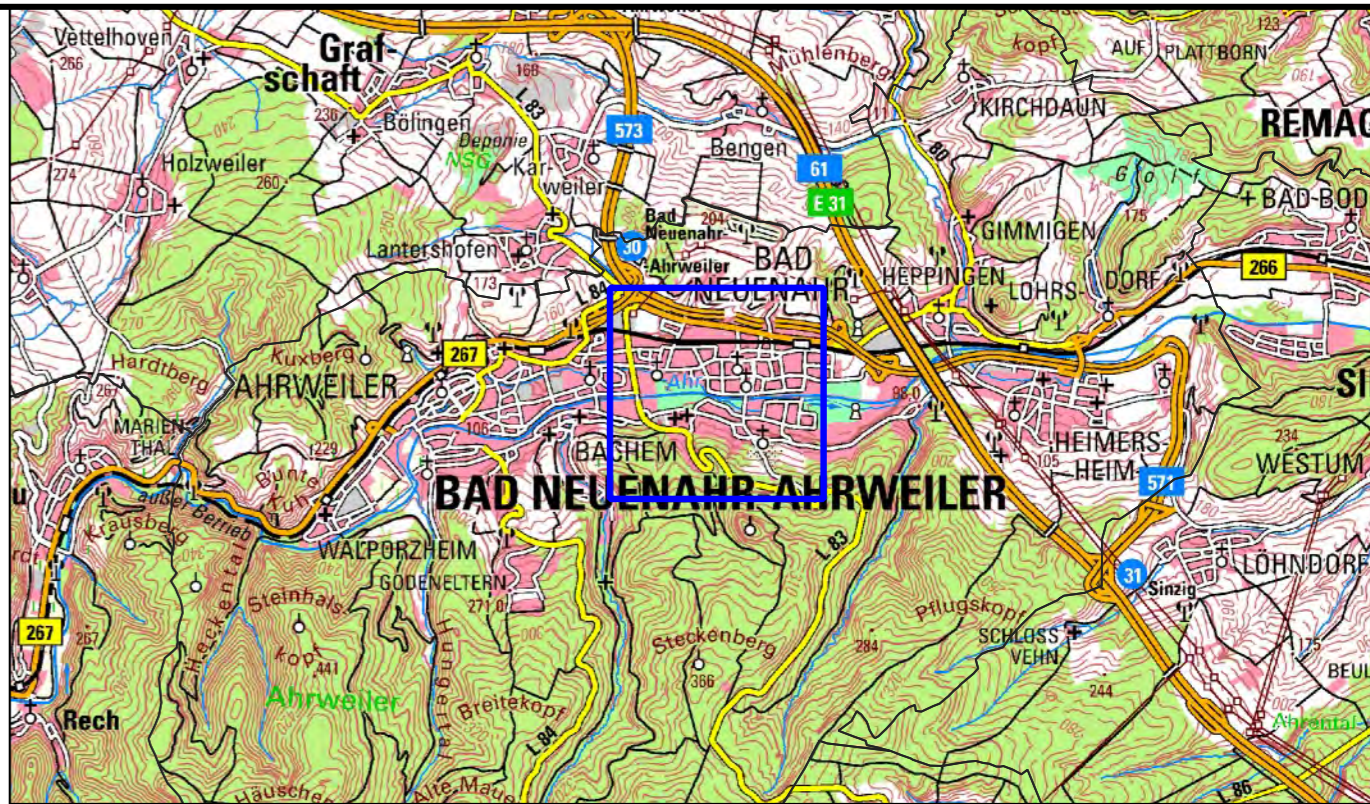
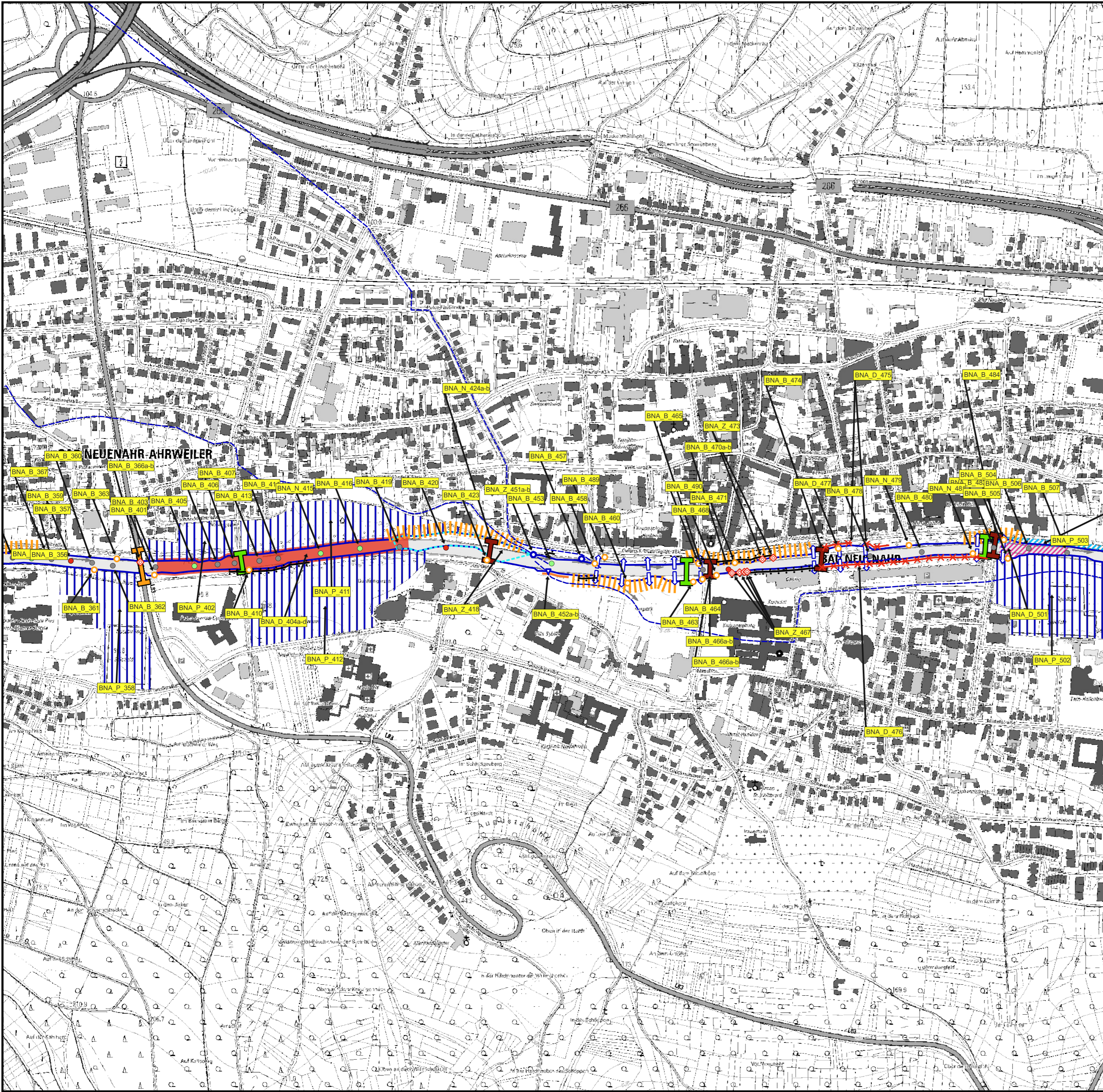


Ingenieurbüro  
 Dr.-Ing. R.-J. Gebler GmbH  
 Rudolf-Diesel-Weg 1  
 D - 75045 Walzbachtal  
 ☎ 0049 - 7203 / 8355  
 ☎ 0049 - 7203 / 8358  
 ✉ info@ib-gebler.de  
 www.ib-gebler.de

Vermerk des bearbeitenden Ingenieurbüros: \_\_\_\_\_  
 Zeichnung geprüft: \_\_\_\_\_

10.02.2023, Schmid / Dewes

Teilgebiet	Planart	Plan-Nr.	Index	Datum	Bearb. Büro	Indiv.
BNA	PB	4	A	10.02.2023	A	



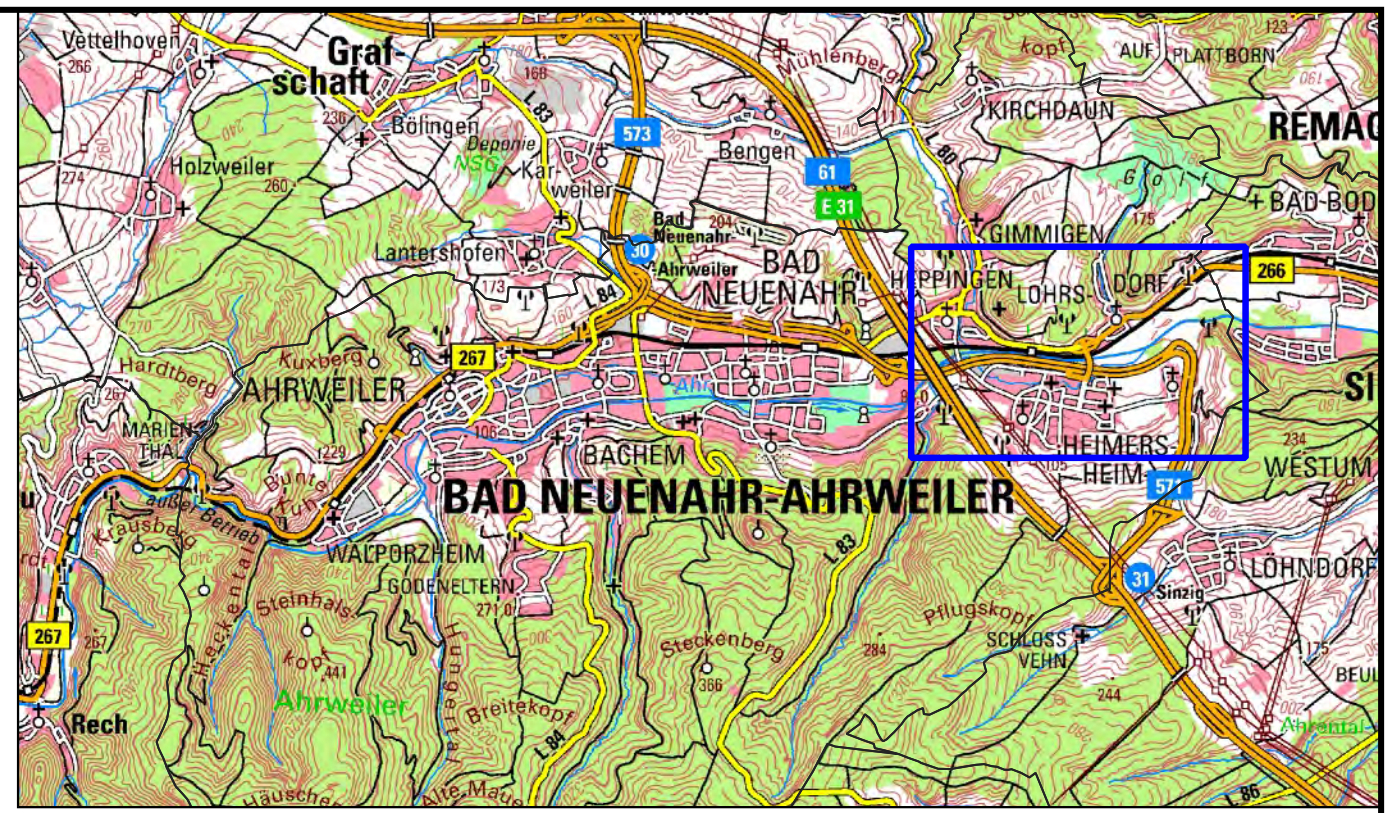
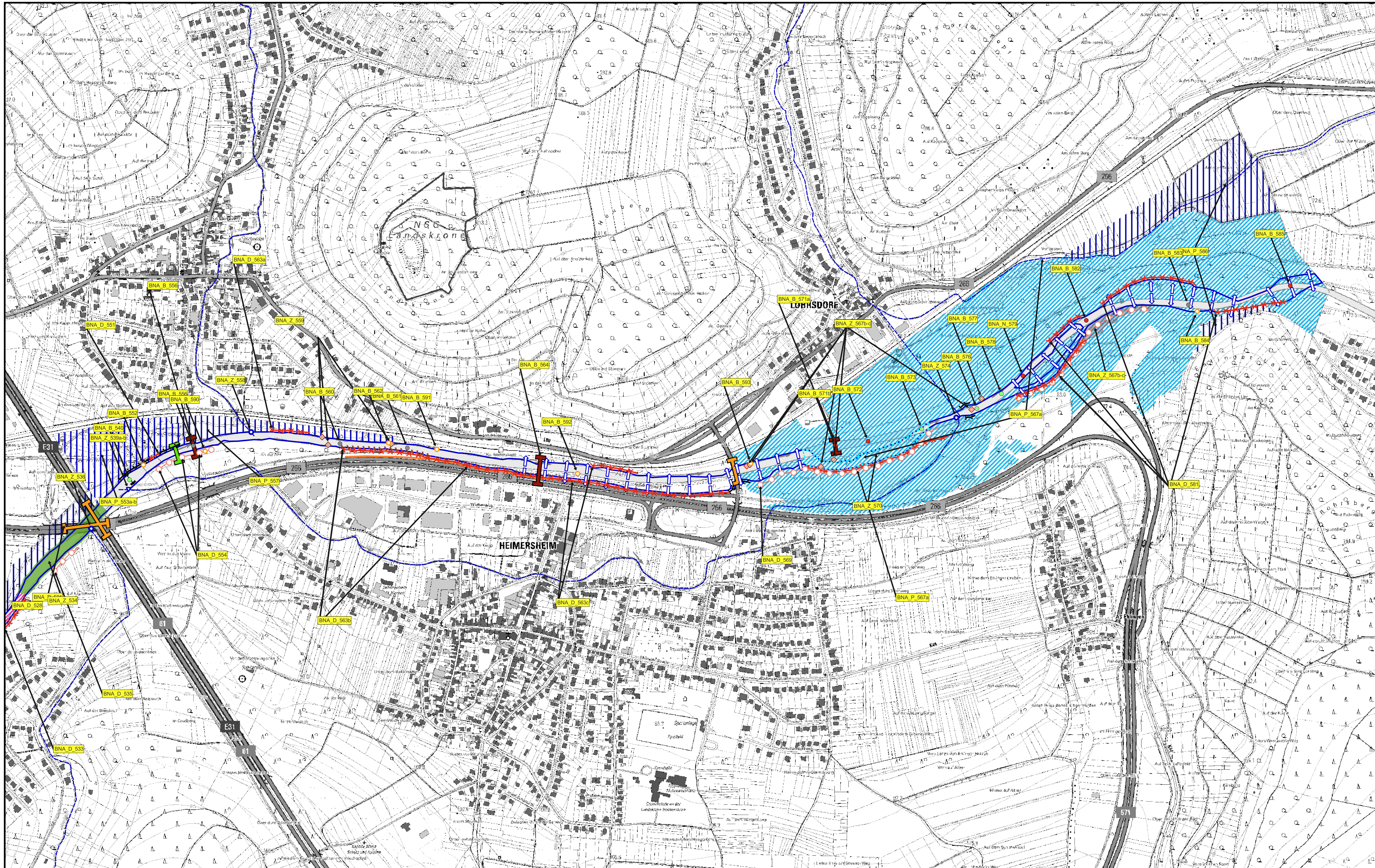
# ENTWURF STAND 10.02.2023

Koordinatensystem: ETRS89 / UTM Zone 32N  
 Quellenvermerk: ©GeoBasis-DE / LVermGeoRP (2022), dl-de/by-2-0, <http://www.lvermgeo.rlp.de> [Daten bearbeitet]

Index	Änderungen	gepr.	Datum

<b>Wiederherstellung der Ahr und ihrer Zuflüsse II. Ordnung</b> <b>Teilgebiet Bad Neuenahr-Ahrweiler</b>		Gesehen:
<b>Auftraggeber:</b> Kreisverwaltung Ahrweiler Wilhelmstraße 24-30 53474 Bad Neuenahr-Ahrweiler		Datum
		Verbandsgemeinde/Stadt
<b>GENAUE PLANBEZEICHNUNG:</b> <b>BESTANDS- UND KONFLIKTPLAN</b> BNA_B_401 bis BNA_B_490 Flusskilometer 12,00 bis 10,36		Datum
Zeichnung gefertigt / bearbeitet (Datum/ Name):  Ingenieurbüro <b>Dr.-Ing. R.-J. Gebler GmbH</b> Rudolf-Diesel-Weg 1 D - 75045 Walzbachtal ☎ 0049 - 7203 / 8355 ☎ 0049 - 7203 / 8358 ✉ info@ib-gebler.de www.ib-gebler.de		Auftraggeber
Vermerk des bearbeitenden Ingenieurbüros:  Zeichnung geprüft:		Gesehen:
10.02.2023, Schmid / Dewes		Datum
Teilgebiet: BNA    Planart: PB    Plan-Nr.: 5    Index: A    Datum: 10.02.2023    Bearb. Büro: A    Indiv.:		Genehmigungsbehörde





**ENTWURF STAND 10.02.2023**

Koordinatensystem: ETRS89 / UTM Zone 32N  
 Quellenvermerk: ©GeoBasis-DE / LVermGeoRP (2022), dl-de/by-2-0, <http://www.lvermgeo.rlp.de> [Daten bearbeitet]

Index	Änderungen	gepr.	Datum

**Wiederherstellung der Ahr und ihrer  
Zuflüsse II. Ordnung  
Teilgebiet Bad Neuenahr-Ahrweiler**

Gesehen: \_\_\_\_\_  
 Datum: \_\_\_\_\_  
 Verbandsgemeinde/Stadt: \_\_\_\_\_

**Auftraggeber:** Kreisverwaltung Ahrweiler  
 Wilhelmstraße 24-30  
 53474 Bad Neuenahr-Ahrweiler


 **KREIS  
AHRWEILER**

Gesehen: \_\_\_\_\_  
 Datum: \_\_\_\_\_  
 Auftraggeber: \_\_\_\_\_

**BESTANDS- UND KONFLIKTPLAN**  
 BNA\_B\_551 bis BNA\_B\_593  
 Flusskilometer 8,87 bis 5,80

Genaue Planbezeichnung: \_\_\_\_\_  
 Gesehen: \_\_\_\_\_  
 Datum: \_\_\_\_\_  
 Genehmigungsbehörde: \_\_\_\_\_

Zeichnung gefertigt / bearbeitet (Datum/ Name): \_\_\_\_\_  
 Vermerk des bearbeitenden Ingenieurbüros: \_\_\_\_\_  
 Zeichnung geprüft: \_\_\_\_\_

 **Ingenieurbüro  
Dr.-Ing. R.-J. Gebler GmbH**  
 Rudolf-Diesel-Weg 1  
 D - 75045 Walzbachtal  
 ☎ 0049 - 7203 / 8355  
 ☎ 0049 - 7203 / 8358  
 ✉ info@ib-gebler.de  
 www.ib-gebler.de

10.02.2023, Schmid / Dewes

Teilgebiet	Planart	Plan-Nr.	Index	Datum	Bearb. Büro	Indiv.
BNA	PB	7	A	10.02.2023	A	