























Maßnahmen












Punktuelle Maßnahmen

-  Anbindung Gewässer 3. Ordnung
-  Maßnahmen Einleitungen
-  Maßnahmen Nutzungen
-  Maßnahmen Querbauwerk
-  Schutt / Müll im Uferbereich entfernen
-  Treibgut räumen

Linienförmige Maßnahmen

-  Böschungssicherung
-  Brücke neu
-  Maßnahmen Brückenumfeld
-  Gewässerlauf, Abflussprofil vergrößern
-  Gewässerlauf, Abflussprofil vergrößern rechts
-  Naturnahe Ufersicherung
-  Technische Ufersicherung
-  Hinterfüllung Ufersicherung
-  Niedrigwasserrinne
-  Nutzungskonflikte lösen
-  Mauer sanieren
-  Strömunglenker rechte Uferseite
-  Strömunglenker link Uferseite
-  Treibgutrechen
-  Uferbepflanzung
-  Vorlandwiederherstellung

Flächige Maßnahmen

-  Ausweisung Entwicklungskorridor
-  Aktivierung Retentionsraum
-  Retentionsbereich
-  Externe Maßnahmenflächen
-  Räumung/Modellierung Geschiebeansammlung
-  Strukturmaßnahmen
-  Räumung Treibgut / Totholz
-  Sohlanhebung
-  Schutt / Müll im Uferbereich entfernen
-  Verfügbarkeit privater Flächen
-  Verfügbarkeit öffentlicher Flächen